Taufkirchen an der Trattnach

Gesunde Gemeinde

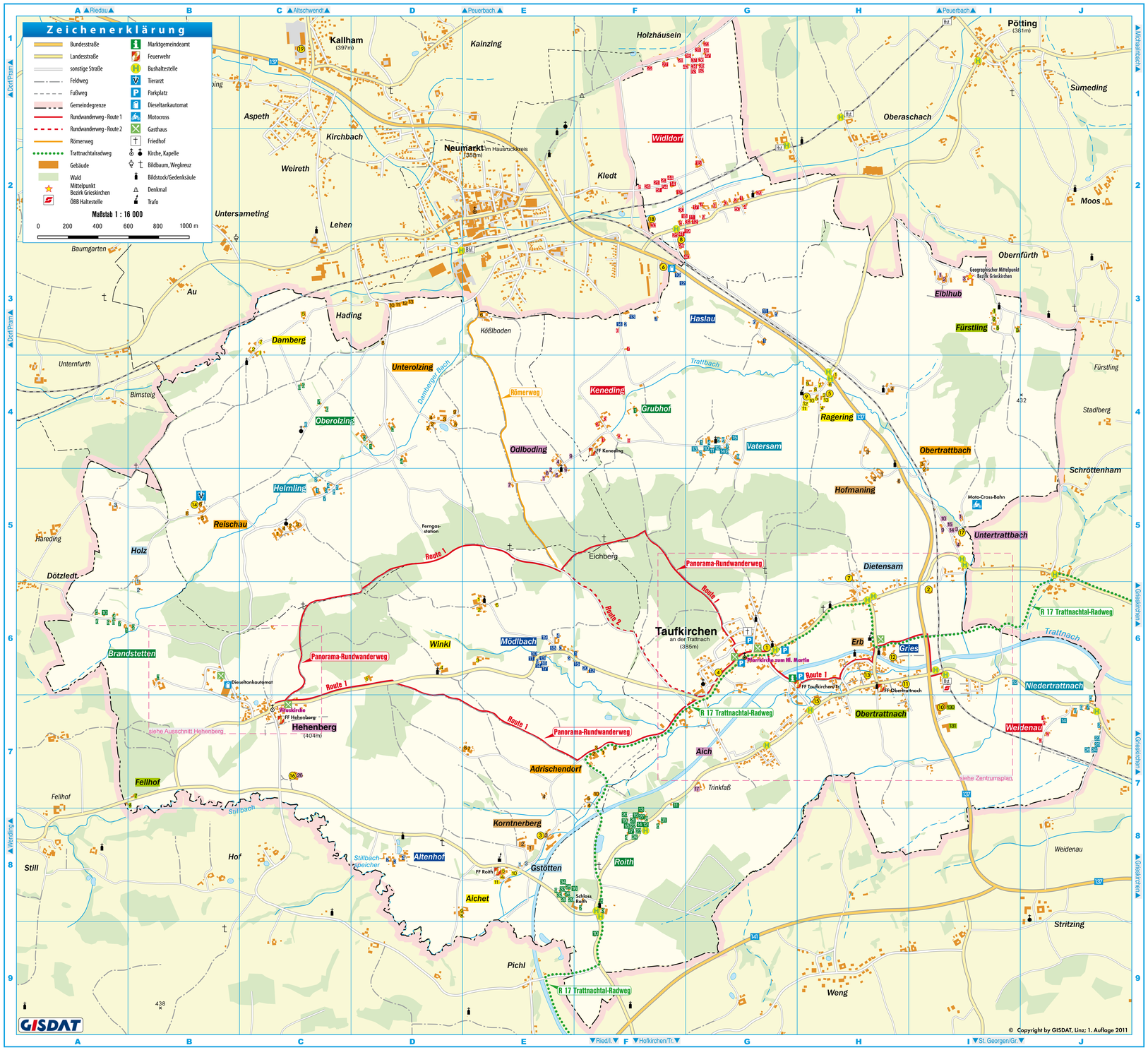

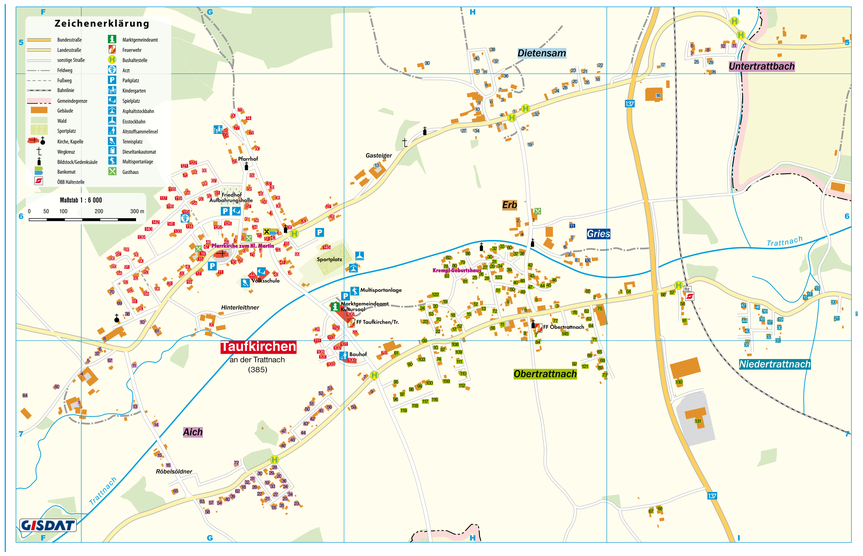

INFORMATION
Marktgemeinde Taufkirchen an der Trattnach

A-4715 Taufkirchen an der Trattnach
Taufkirchen 105
Bezirk Grieskirchen, Oberösterreich

☎ +43 7734 / 4010
🖷 +43 7734 / 2856
✉ gemeinde@taufkirchen-trattnach.ooe.gv.at
⌂ www.taufkirchen.at

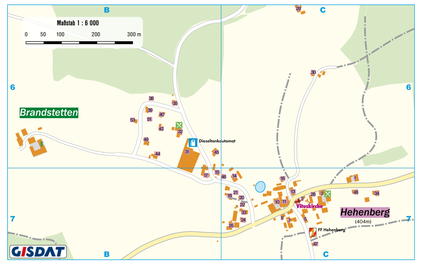

Zahlen & Fakten:

Einwohner:	2.029 Hauptwohnsitz
Haushalte:	744
Häuser:	591
Gemeindefläche:	24,58 km²
Seehöhe:	385 m

Katastralgemeinden:

Damberg	Keneding
Korntnerberg	Mödlbach
Roith	Widldorf

Feuerwehren:

FF. Taufkirchen/Tr.	FF. Obertrattnach
FF. Roith	FF. Hehenberg
FF. Keneding	

Wichtige Adressen und Telefonnummern:

Gemeindearzt:
Dr. Thomas Ruttinger, 4715 Taufkirchen/Tr. 115,
☎ 07734/4008

Tierarzt:
Dr. Josef Burgstaller, 4715 Taufkirchen/Tr., Reischau 6,
☎ 07733/7448-0, ☎ 0664/382 41 18

Volksschule:
4715 Taufkirchen/Tr. 44, ☎ 07734/2657

Gemeindebauhof:
4715 Taufkirchen/Tr. 100, ☎ 07734/4010-56 oder 0664/4419042

Pfarramt:
4715 Taufkirchen/Tr. 23, ☎ 07734/2622

Pfarr-Caritas-Kindergarten:
4715 Taufkirchen/Tr. 72, ☎ 07734/2788

Altstoffsammelinsel:
4715 Taufkirchen/Tr. 100, ☎ 07734/2711

Wandermöglichkeiten

Seit 2010 gibt es in der Marktgemeinde Taufkirchen den **„Panorama-Rundwanderweg"**.
Mit 2 verschiedenen Routen bietet er die Möglichkeit die landschaftlich reizvolle Umgebung von Taufkirchen zu erkunden. Dieser Wanderweg ist geeignet für alle Altersgruppen.

Wanderwegbeschreibung Route 1:

Vom Gemeindezentrum wandert man Richtung Taufkirchen bis zum Gasthaus „Kirchenwirt". Von hier aus führt der Weg entlang einer Obstbaumallee auf einer Steigung Richtung Norden zum Eichberg. Auf der Anhöhe des Eichberges geht es Richtung Westen an einer Lichtung vorbei zum Kornfeldner Kreuz. Der Weg verläuft weiter am Rücken des Eichberges bis zum Winklinger Kreuz.

Winklinger Kreuz

Hier kann man die herrliche Aussicht nach Haag/Hausruck und das Salzkammergut betrachten. Der Weg führt entlang am Waldesrand und anschließend wieder in den Wald.

Nach kurzer Zeit kommt man bei einer Birkenallee heraus. Nach der Allee beim Wassermair Kreuz kommt man zu einer Kreuzung – links nach Hehenberg über das GH Wassermair und zur Kirche in die Ortschaft Hehenberg. Der Rückweg folgt nur 900 m der ansteigenden, kaum befahrenen Hehenberger Landesstraße auf eine Geländekuppe und hält über einen rechts abzweigenden Feldweg weiter die Höhe. Mit zunehmender Aussicht geht es über die sogenannte Rosenhaide (452 m) einer solitären Eiche mit Bankerl entgegen. Der Weg führt weiter Richtung Adrischendorf und man kommt schließlich wieder nach Taufkirchen.

Wegstrecke:	ca. 11 km
Gehzeit:	ca. 2,5 Stunden
Wegbeschaffenheit:	hauptsächlich Wald- und Wiesenwege

Wanderwegbeschreibung Route 2:

Start wie Route 1 – vor dem Winklinger Kreuz folgt man der Beschilderung Richtung Süden. Man wandert auf der Schotterstraße bis zur Kreuzung der Hehenberger Landesstraße. Des weiteren folgt man der Beschilderung zurück ins Ortszentrum von Taufkirchen/Tr.

Wegstrecke:	ca. 4,5 km
Gehzeit:	ca. 1 Stunde
Wegbeschaffenheit:	hauptsächlich Wald- und Schotterwege

Ortschaftsverzeichnis

Adrischendorf	E/F 7	Gstötten	E8	Odlboding	E4/5
Aich	G7	Haslau	G/F3	Ragering	H4
Aichet	E8	Hehenberg	B6-C7	Reischau	B/C5
Altenhof	D8	Helmling	C4/5	Roith	E/F8
Brandstetten	A/B6	Hofmaning	H4/5	Taufkirchen	G/H6
Damberg	C3	Holz	A5-B6	Unterolzing	D3/4-E4
Dietensam	H5/6	Keneding	F4	Untertrattbach	I5
Eiblhub	I3	Korntnerberg	E7/8	Vatersam	G4
Erb	H6	Mödlbach	E/F6	Weidenau	J7
Fürstling	I3	Niedertrattnach	I6-J7	Widldorf	F1-G2
Fellhof	B7	Oberolzing	C/D4	Winkl	D/E6
Gries	H/I6	Obertrattbach	I4/5		
Grubhof	F4	Obertrattnach	H6-I7		

HITTHALLER
Baumeisterich seit 1907
Hochbau
Tiefbau
Leitungsbau
Montagetechnik
HITTHALLER + TRIXL Baugesellschaft m. b. H.
A-4020 Linz
Turmstraße 5
Tel. (+43) 732 / 34 32 71-0
Fax (+43) 732 / 34 32 71-33
linz@hitthaller.at
www.hitthaller.at
- Kapfenberg - Leoben - Linz - Trumau - Wels - Zirl - Graz

9 H4
TO BAU
www.to-bau.at
Innenausbau
Akustikdecken
Trennwände
Stuck
Tarkan Ongun
TO BAU
Ragering 10
4715 Taufkirchen a.d.T.
Tel. 0664 / 34 85 883
Fax 07733/50288
office@to-bau.at

13 H6
Bäckerei Pflügl
Gebäck, das natürlich schmeckt!
Bäckerei Pflügl Franz
Obertrattnach 50
4715 Taufkirchen/Tr
☎: 07734/2596
🖷: 07734/2596-22
✉: baeckerei.pfluegl@gmail.com
🌐: baeckerei-pfluegl . jimdo.com

15 H7
GP Anhängerprofi
4715 Taufkirchen, Tel.: 0676/9086320, 0676/9034200 www.anhaengerwelt.at

7 H5
UNIQA
Die Versicherung einer neuen Generation.
GeneralAgentur Osterkorn & Partner KG
Johann Osterkorn
Zauneggerstraße 4
4710 Grieskirchen
Tel.: + 43 7248 62719
Mobil: +43 664 141 06 64
E-Mail: johann.osterkorn@uniqa.at
www.uniqa.at
Unser Service in Ihrer Nähe!

10 I7
PANHUBER
INNOVATIVE BLECHVERARBEITUNG - exakt nach Ihren Anforderungen
Telefon 07734/4020 Fax 07734/4020-23
www.panhuber.at

6 F3
LEIDINGER Nutzfahrzeuge GmbH
4720 Neumarkt
Am Weitenfeld 32
Tel. 07733/6956-15
Fax 07733/6956-16
office@leidinger-nfz.at
MAN
MAN Nutzfahrzeuge Vertragspartner
LKW - Reparaturen u. Service
Auflieger- u. Anhänger
Bremsendienst
Ladebordwandreparaturen

2 I6
SCHAUMANN – Erfolg im Stall

AUTO KRIEGNER
RENAULT DACIA
Grieskirchen, Industriestr. 33, Tel. 07248/68066, Fax DW 18
ABSCHLEPPDIENST 0664/132 15 13
Ried, Weierfing 90, Tel. 07752/84282, Fax DW 54
ABSCHLEPPDIENST 0664/132 15 13
ABSCHLEPPDIENST RUND UM DIE UHR!

Wir _planen _bauen _sanieren _verwalten
OÖ. Kommunalbau-träger Nummer 1
Gesellschaft für den Wohnungsbau Gemeinnützige Gesellschaft m.b.H.
Europaplatz 1a
4021 Linz
www.gwb.at

11 H6
hinke
möbeltischlerei wohn- & küchenstudio
So macht Wohnen Freude!
4715 Taufkirchen/Tr. • www.hinke-tischlerei.at

5 H4
MÖWA
OFENBAU FLIESEN