

INFORMATION
Marktgemeinde
Taufkirchen an der Trattnach
 A-4715 Taufkirchen an der Trattnach
 Taufkirchen 105
 Bezirk Grieskirchen, Oberösterreich

+43 7734 / 4010
 +43 7734 / 2856
 gemeinde@taufkirchen-trattnach.ooe.gv.at
 www.taufkirchen.at

Zahlen & Fakten:

Einwohner:	2.029 Hauptwohnsitze
Haushalte:	744
Häuser:	591
Gemeindefläche:	24,58 km ²
Seehöhe:	385 m

Katastralgemeinden:

Damberg	Keneding
Korntrnberg	Mödlbach
Roith	Wilddorf

Feuerwehren:

FF. Taufkirchen/Tr.	FF. Obertrattnach
FF. Roith	FF. Hehenberg
FF. Keneding	

Wichtige Adressen und Telefonnummern:

Gemeindearzt:
 Dr. Thomas Ruttinger, 4715 Taufkirchen/Tr. 115, ☎ 07734/4008

Tierarzt:
 Dr. Josef Burgstaller, 4715 Taufkirchen/Tr., Reischau 6, ☎ 07733/7448-0, ☎ 0664/382 41 18

Volksschule:
 4715 Taufkirchen/Tr. 44, ☎ 07734/2657

Gemeindebauhof:
 4715 Taufkirchen/Tr. 100, ☎ 07734/4010-56 oder 0664/4419042

Pfarramt:
 4715 Taufkirchen/Tr. 23, ☎ 07734/2622

Pfarr-Caritas-Kindergarten:
 4715 Taufkirchen/Tr. 72, ☎ 07734/2788


Altstoffsammelinsel:
 4715 Taufkirchen/Tr. 100, ☎ 07734/2711

Gesunde Gemeinde – Ortstafelverleihung:
 Die Ortstafelverleihung fand am 19. März 2005 statt.



In Silber über einer blauen Wellenleiste ein aus zwei roten Balkenstücken sich erhebender, mit einem roten Kreuz besteckter roter Sparren.

Am 27. April 2009 hat die OÖ Landesregierung in ihrer Sitzung die Gemeinde Taufkirchen/Tr. zum „Markt“ erhoben. Die Gemeinde ist nunmehr berechtigt die Bezeichnung „Marktgemeinde“ zu führen.



Kurzbericht Marktgemeinde

Die Marktgemeinde Taufkirchen/Tr. liegt im politischen Bezirk Grieskirchen und grenzt an die Gemeinden Pötting, Tollet, St. Georgen, Hofkirchen/Tr., Wendling, Kallham und Neumarkt/H.

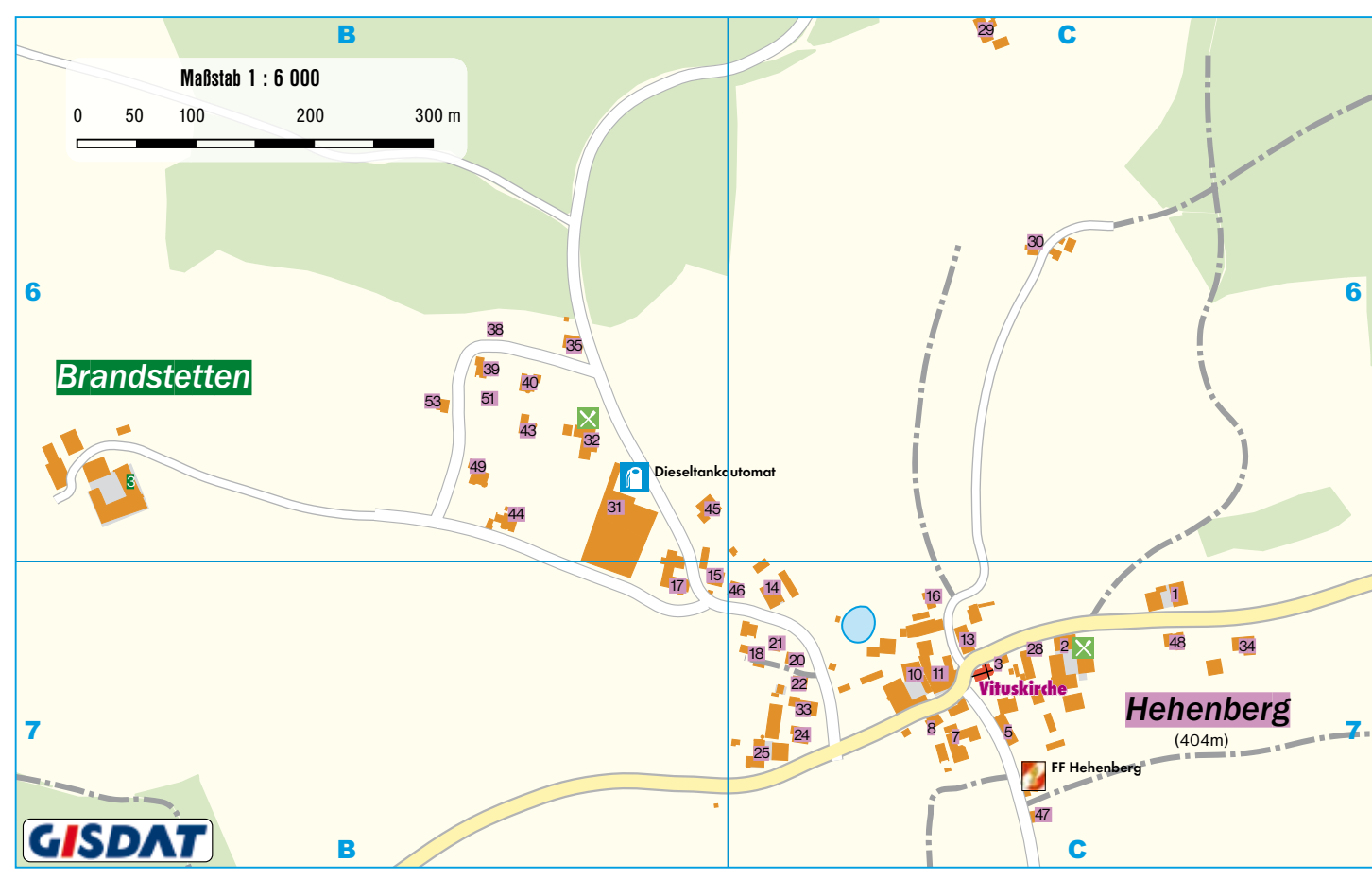
Die Marktgemeinde selbst ist wiederum in sechs Katastralgemeinden unterteilt. Die Seehöhe liegt bei 385 m.

Die Marktgemeinde Taufkirchen/Tr. unterteilt sich in 37 Ortschaften:

Adrichsdorf	Gstötten	Obertrattnach
Aich	Haslau	Odlboding
Aichet	Hehenberg	Ragering
Altenhof	Helmling	Reischau
Brandstetten	Hofmaning	Roith
Damberg	Holz	Taufkirchen
Dietensam	Keneding	Unterolzing
Eiblhub	Korntrnberg	Untertrattnach
Erb	Mödlbach	Vatersam
Fellhof	Niedertrattnach	Weidenau
Fürstling	Oberolzing	Wilddorf
Gries	Obertrattnach	Winkl
Grubhof		

Die verkehrsmäßige Erschließung der Gemeinde im Zentralraum des Bezirkes Grieskirchen durch die Bahnlinie Wels-Passau und die Bundesstraße 137 bringt eine Reihe von Begünstigungen.

Die Marktgemeinde Taufkirchen/Tr. ist eine ländlich strukturierte Wohngemeinde, die in den letzten Jahren durch Betriebsbaugelände an der B 137 auch zu einem beliebten Wirtschaftsstandort geworden ist.



Sport- und Freizeitangebote

Sportplatz, Tennisplatz, Multisportanlage, Eisstock- und Asphaltbahnen, Spielplätze, Turnsaal, Ballett, Bastelrunde, Jugendtreff, Musikverein, Schachverein, Stöbclub, Moto-Cross-Sportanlage des Heeresportvereines Wels, usw.



Sehenswürdigkeiten in Taufkirchen an der Trattnach

Josef Krempf (1862 – 1914):
 Der oberösterreichische Mundartdichter Josef Krempf wurde 1862 im sogenannten Schneiderhäusel (Foto) in Obertrattnach geboren. Krempfs ersten humoristischen hochdeutschen Gedichte entstanden um 1883.

Neben dem Gedichtband „Meine Landsleut“ gibt es von Krempf noch die weiteren Gedichtbände: „Landluft“ 1907, „Hoamatgläut“ 1913 und der Prosaband „Aus'm Löbm griffn“ 1913

Die Neuauflage von Krempfs „Meine Landsleut“ kann im Marktgemeindeamt Taufkirchen/Tr. erworben werden.

Erdställe in Hehenberg, Vatersam und Obertrattnach

Ein Erdstall ist ein im Hochmittelalter errichteter unterirdischer Gang, der nicht ausgemauert ist. Der Zweck dieser 800 bis 900 Jahre alten Anlagen ist umstritten. Sie werden entweder für Zufluchtsanlagen und Verstecke gehalten oder für Kultstätten. Typisch für Erdställe sind niedrige, etwa 60 cm breite Gänge, in denen es auch sogenannte „Schlupf“ gibt – Engstellen, die lediglich kriechend passiert werden können.

Pfarrkirche

Die Pfarrkirche Hl. Martin mit im Renaissance-Stil erbautem formschönen Hauptschiff mag seine heutige Gestalt zwischen 1670 und 1680 erhalten haben. Der Hochaltaraufbau mit dem Mittelbild des Kirchenpatrons darf dem Rokokostil zugeschrieben werden. Die beiden Nebenaltäre im Hauptschiff gehören noch dem Barockstil an. Der rechte Seitenaltar ist dem

Hl. Nikolaus geweiht und der linke der Gottesmutter Maria. Ein Meisterwerk barocker Arbeit stellt wohl die Kanzel dar. Die zierlich gearbeiteten Figuren der vier lateinischen Kirchenlehrer machen bei der Betrachtung auf sich aufmerksam. Die Barock-Orgel wurde 1887 vom ortsansässigen Orgelbauer für ein zweites Manuale zu einem 15-Register-Werk umgebaut. Die Taufkirchner Pfarrbevölkerung hat in der Vergangenheit und Gegenwart ihre Verbundenheit und Wertschätzung mit ihrem Gotteshaus durch großartige Leistungen bei den Renovierungsarbeiten tatkräftig unter Beweis gestellt.

Pfarrhof und Pfarrheim Taufkirchen/Tr.

Im Dezember 1885 wurde mit dem Pfarrhofbau begonnen. Bereits 1887 kam es zur Fertigstellung. Von 1971 – 1972 fand die Restaurierung des Pfarrhofes und die Adaptierung des Wirtschaftsgebäudes zu einem Pfarrheim statt.



Vituskirche in Hehenberg

Die Vituskirche in Hehenberg stammt aus dem 14. Jhd. und wurde im gotischen Baustil errichtet. 1978 erfolgte eine gründliche Außenrenovierung (Holzschindelverkleidung, neue Dachendeckung).

Noch heute wird einmal wöchentlich die Hl. Messe gefeiert, auch die Prozession zu Christi Himmelfahrt führt von Taufkirchen nach Hehenberg.

Kindergarten

Der Kindergarten wurde 1979 errichtet. Der Ausbau erfolgte 1997. Derzeit werden die Kinder in 3 Gruppen betreut.

Volksschule

Die Volksschule wurde 1967 erbaut. 1997 kam es zur Sanierung des Schulgebäudes. Die Turnsaalsanierung erfolgte 2003.

Gemeindezentrum

Das neue Gemeindezentrum beherbergt das Marktgemeindeamt, die FF. Taufkirchen/Tr., das Musikprobelokal sowie einen Veranstaltungssaal. Im August 2009 fand die Eröffnung statt.

UNION

Die UNION Taufkirchen/Tr. errichtete 2003 ein Clubheim mit Zuschauertribüne, welches 2006 eingeweiht wurde. 2008 wurden die Asphaltbahnen adaptiert.

Taufkirchen an der Trattnach

Ortsplan 1 : 16 000
 Zentrumsplan 1 : 6 000

Raiffeisenbank

Taufkirchen/Tr.

SCHAUMANN
 – Erfolg im Stall

Stadlmayr

A-4715 TAUFKIRCHEN, KORNTNERBERG 3
 TEL. 07734 / 2041, FAX 07734 / 2041-4
 E-MAIL: OFFICE@STADLMAYR.COM, WWW.STADLMAYR.COM

AUTO KRIEGER

Grieskirchen, Industriest. 33, Tel. 07248/68066, Fax DW 18
ABSCHLEPPDIENST 0664/132 15 13
 Ried, Weierling 90, Tel. 07752/84282, Fax DW 54
ABSCHLEPPDIENST 0664/132 15 13

Wir „planen_bauen_sanieren_verwalten“

Oö. Kommunalbau-träger Nummer 1

Gesellschaft für den Wohnungsbau Gemeinnützige Gesellschaft m.b.H.
 Europaplatz 1a
 4021 Linz
 www.gwb.at

VERMESSUNG UND GEOMFORMATION

GEOMETER
 DIPL.-ING. JOHANN Reifeltshammer
 Tel.: 07248/62213 TIZ Grieskirchen

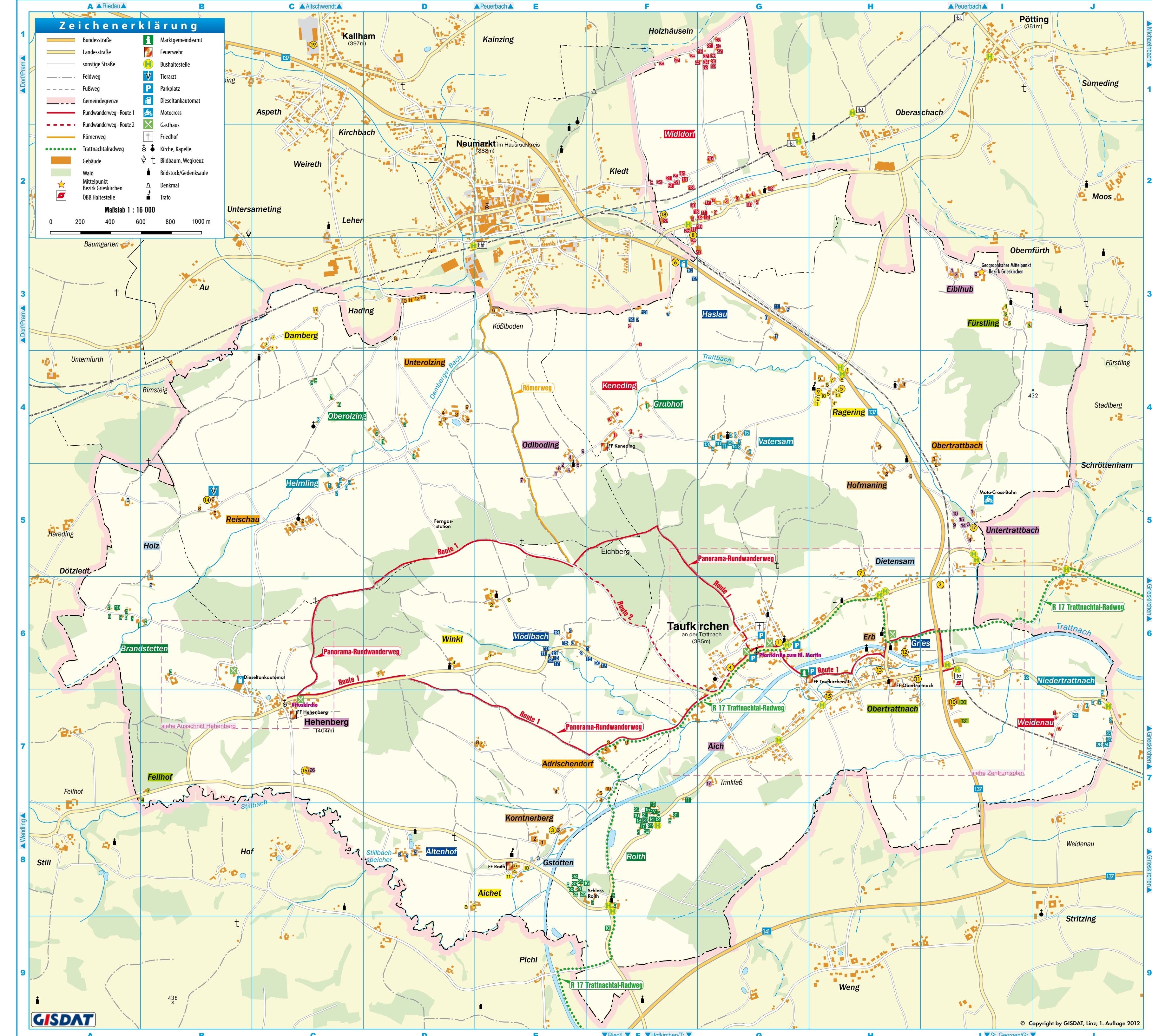
Planung und Consulting für Siedlungswasserbau - Gewerbe- u. Industriebau - Verkehrswegebau

MACHOWETZ PARTNER

4030 Linz, Wiener Straße 383
 Tel. 0732/662051-0 Fax DW 12 office@mup.at www.mup.at

Baumgartner Installationen

Gas – Wasser – Heizung – Solar
 4715 Taufkirchen / Tr. Nr. 94
 Tel. 0664 / 610 55 37
 eMail: Baumgartner1@gmx.at



GISDAT Stadt- und Ortspläne
 Freizeitkarten
 Digitaler Ortsplan
 GISDAT aktiv

Gisdat GmbH, A-4020 Linz, Schiffmanstraße 4
 Tel.: 0732/380 830-0, Fax: 0732/380 830-9
 www.gisdat.at, office@gisdat.at

HITTHALER Baugesellschaft mbH
 A-4020 Linz, Turmstraße 5
 Tel. (+43) 732 / 34 32 71-0
 Fax (+43) 732 / 34 32 71-33
 linz@hitthaler.at
 www.hitthaler.at

Kapfenberg - Leoben - Linz - Traunau - Wels - Zill - Graz

Seit über 45 Jahre halten wir die Umwelt rein
KARIN GRADINGER
MÜLLABFUHR GmbH
 Industriestraße 50 A-4710 Grieskirchen
 Tel. 07248/68528 FAX 07248/68528-6

MÖSENER
ERDBEWEGUNG
TRANSPORT - LAGERUNG
 A-4720 Kallham 35
 E-Mail: josef.moeseleder@aon.at
 Tel. 07733/20637 Fax DW 10
 Mobil 0699 / 1800 1400

Ortschaftsverzeichnis

Adrischendorf	E/F 7	Keneding	F4
Aich	G7	Korntrenberg	E7/8
Aichet	E8	Mödlbach	E/F6
Altenhof	D8	Niedertrattnach	I6-J7
Brandstetten	A/B6	Oberolzling	C/D4
Damberg	C3	Obertrattbach	I4/5
Dietensam	H5/6	Obertrattnach	H6-17
Eiblbüh	I3	Odlboding	E4/5
Erb	H6	Ragering	H4
Fürstling	I3	Reischau	B/C5
Fellhof	B7	Roith	E/F8
Gries	H/I6	Taufkirchen	G/H6
Grubhof	F4	Unterolzling	D3/4-E3
Gstötten	E8	Untertrattbach	I5
Haslau	F/G3	Vatersam	G4
Hehenberg	B6-C7	Weidenau	J7
Helmling	C4/5	Wilddorf	F/G1/2
Hofmaning	H4/5	Winkl	D/E6
Holz	A5-B6		

Datenquelle:
 Marktgemeinde Taufkirchen/Trattnach, 4715 Taufkirchen 105

Datenaufbereitung und Kartographie:
 GISDAT, 4020 Linz, Schiffmanstraße 4, www.gisdat.at
 Alle Angaben wurden in Zusammenarbeit mit der Marktgemeinde Taufkirchen/Trattnach mit größter Sorgfalt erhoben, erfolgen jedoch ohne Gewähr und erheben nicht Anspruch auf Vollständigkeit. Änderungen und Druckfehler vorbehalten. Nachdruck, auch auszugsweise, und Nachahmung sind ausdrücklich verboten.

Datengrundlage: Anfahrtsplan; Arbeitsgemeinschaft Kartographie

Wandermöglichkeiten

Seit 2010 gibt es in der Marktgemeinde Taufkirchen den „Panorama-Rundwanderweg“. Mit 2 verschiedenen Routen bietet er die Möglichkeit die landschaftlich reizvolle Umgebung von Taufkirchen zu erkunden. Dieser Wanderweg ist geeignet für alle Altersgruppen.

Wanderwegbeschreibung Route 1:
 Vom Gemeindezentrum wandert man Richtung Taufkirchen bis zum Gasthaus „Kirchenwirt“. Von hier aus führt der Weg entlang einer Obstbaumallee auf einer Steigung Richtung Norden zum Eichberg. Auf der Anhöhe des Eichberges geht es Richtung Westen an einer Lichtung vorbei zum Kornfeldner Kreuz. Der Weg verläuft weiter am Rücken des Eichberges bis zum Winklinger Kreuz.

Wandermöglichkeiten:
 Birkenallee
 Winklinger Kreuz

Hier kann man die herrliche Aussicht nach Haag/Hausruck und in das Salzkammergut betrachten. Der Weg führt am Waldesrand entlang und anschließend wieder in den Wald.

Wegstrecke: ca. 11 km
 Gezeit: ca. 2,5 Stunden
 Wegbeschaffenheit: hauptsächlich Wald- und Wiesenwege

Wanderwegbeschreibung Route 2:

Start wie Route 1 – vor dem Winklinger Kreuz folgt man der Beschilderung Richtung Süden. Man wandert auf der Schotterstraße bis zur Kreuzung der Hehenberger Landesstraße. Des Weiteren folgt man der Beschilderung zurück ins Ortszentrum von Taufkirchen/Tr.

Wegstrecke: ca. 4,5 km
 Gezeit: ca. 1 Stunde
 Wegbeschaffenheit: hauptsächlich Wald- und Schotterwege

Geographischer Mittelpunkt

In der Ortschaft Eiblbüh (Suchfeld 13) bei der Familie Humer (Eiblbüh 3) befindet sich der geographische Mittelpunkt des Bezirkes Grieskirchen.

Im Jahre 2011 wurde anlässlich der 100-Jahr-Feier des Bezirkes ein Gedenkstein errichtet.

Gedenkstein

Wegstrecke: ca. 4,5 km
 Gezeit: ca. 1 Stunde
 Wegbeschaffenheit: hauptsächlich Wald- und Schotterwege

MÖWA
OFENBAU FLIESEN

LEIDINGER
Nutzfahrzeuge
GmbH

4720 Neumarkt
 Am Weitenfeld 32
 Tel. 07733/6956-15
 Fax 07733/6956-16
 office@leidinger-nfz.at

UNIQA
 Die Versicherung einer neuen Generation.
 Generalagentur Osterkorn & Partner KG
 Johann Osterkorn
 Zauneggerstraße 4
 4710 Grieskirchen
 Tel.: +43 7248 62719
 Mobil: +43 664 141 06 64
 E-Mail: johann.osterkorn@uniqa.at
 www.uniqa.at

Präzision in Bestzeit
 Schärffleisch / Produktion von Werkzeugen für die maschinelle Holz- und Kunststoffbearbeitung
 Aigner-Werkzeuge Gesellschaft m.B.H.
 Wilddorf 25 | A-4715 Taufkirchen/Tr. | +43(0)7733/7583

TO BAU
 Innenausbau
 Akustikdecken
 Trennwände
 Stuck
 Tarkan Ongun
 TO BAU
 Raupengraben 10
 4715 Taufkirchen a.d. T.
 Tel. 07733 / 24 89 8928
 Fax 07733/60888
 office@to-bau.at

PANHUBER
 INNOVATIVE BLECHVERARBEITUNG -
 exakt nach Ihren Anforderungen
 Telefon 07734/4020 Fax 07734/4020-23
 www.panhuber.at

hinke
möbelschneiderei
wohn- & küchenstudio
 So macht Wohnen Freude!
 4715 Taufkirchen/Tr. • www.hinke-tischlerei.at

WAGNER
 Wasser & Wärme
 Brunnenbohrungen • Solar • Biomasse
 Heizung • Erdwärmepumpen • Sanitär
 Wagner Gesellschaft m.B.H. & Co. KG
 4715 Taufkirchen/Tr. | Gries 1 | Tel. 07734/4040 | Fax DW 40
 e-mail: office@wagner-ww.at www.wagner-ww.at

Bäckerei Pflügl
 Gebäck, das natürlich schmeckt!
 Bäckerei Pflügl Franz
 Obertrattnach 50
 4715 Taufkirchen/Tr
 Tel.: 07734/2596
 Fax: 07734/2596-22
 baekerei.pflugl@gmail.com
 baekerei-pflugl.jimdo.com

vet
 Dr. Burgstaller Josef
 4715 Taufkirchen, Reschbau 6
 Tel.: 07733-7448
 Apotheke: Mo-Sa von 9 bis 12 Uhr
 4720 Kallham 105 (Rathausgebäude)

GP Anhängersport
 4715 Taufkirchen, Tel.: 0676/9086320, 0676/9034200 www.aehaengerwelt.at

BAGGER U. ERDARBEITEN
KURT FINK
 Hehenberg 26
 4715 Taufkirchen
 Tel.: 07734/2046
 Mobil: 0664/50 49 449

Personal Ernährungs und Wellnesscoach
 Elisabeth Lehner
 Unterholzling 2,
 Obertrattnach
 4715 Taufkirchen/Tr.
 0676 1425 04 13
 www.elisabethlehner.at

Leading in Insulation technology **KUVAG**
 ENERGIE-TECHNIK WINDENERGIE VERKEHRSTECHNIK MEDIZINTECHNIK
 KUVAG GmbH & Co. KG • Dragostrasse 2 • A-4720 Neumarkt/Tr.
 Tel.: +43(0)7733/5000-0 • Fax: +43(0)7733/5000-28 • Mail: office@kuvag.com • www.kuvag.com

PÖTINGER
 Elektro | Sanitär | Heizung
 A-4710 Grieskirchen, Rollmats 23
 07248 / 62063 • Hotline: 0 664 / 180 69 50 • Fax: 07248 62063 111
 Email: pm@poettinger.at www.poettinger-elektro.at

F4
F3
F5
F2
F4
F7
F6
F6
F6
F6
F5
F9
F7
F7
F5
F2
F2
F1